

Provedba Strategija NIPP-a 2020. i Akcijskog plana 2017- 2020.

Tomislav Ciceli

Državna geodetska uprava
Nacionalna kontaktna točka za NIPP/INSPIRE



Zašto smo danas tu?

Vizija....

**„Svatko može lako
pronaći, razumjeti i koristiti
prostorne podatke.“**

Misija....

Uspostaviti infrastrukturu koja putem standardiziranih mrežnih usluga osigurava prostorne podatke javnim institucijama, poslovnim subjektima, organizacijama i građanima.

NN 96/2017 (27.9.2017.), Odluka o donošenju Strategije Nacionalne infrastrukture prostornih podataka 2020. i Strateškog plana Nacionalne infrastrukture prostornih podataka za razdoblje 2017. – 2020.

VLADA REPUBLIKE HRVATSKE

2205

Na temelju članka 1. stavka 2. i članka 31. stavka 2. Zakona o Vladi Republike Hrvatske (»Narodne novine«, br. 150/11, 119/14 i 93/16), Vlada Republike Hrvatske je na sjednici održanoj 22. rujna 2017. godine donijela

ODLUKU

O DONOŠENJU STRATEGIJE NACIONALNE INFRASTRUKTURE PROSTORNIH PODATAKA 2020. I STRATEŠKOG PLANA NACIONALNE INFRASTRUKTURE PROSTORNIH PODATAKA ZA RAZDOBLJE 2017. – 2020.

I.

Donosi se Strategija Nacionalne infrastrukture prostornih podataka 2020. (u daljnjem tekstu: Strategija) i Strateški plan Nacionalne infrastrukture prostornih podataka za razdoblje 2017. – 2020. (u daljnjem tekstu: Strateški plan), u tekstu koji je dostavila Državna geodetska uprava aktom, klase: 930-04-17-01/05, urbroja: 541-05-01-01/1-17-61, od 1. rujna 2017. godine.

Strategija i Strateški plan objavit će se na internetskim stranicama Državne geodetske uprave.

II.

Zadužuju se Državna geodetska uprava, Nacionalna kontaktna točka za provedbu INSPIRE direktive, kao nositelj mjera i sunositelji pojedinih aktivnosti iz Strateškog plana da, u predviđenim rokovima, provedu mjere i aktivnosti iz svoje nadležnosti.

III.

Zadužuje se Vijeće Nacionalne infrastrukture prostornih podataka da, do kraja 2021. godine, Vladi Republike Hrvatske podnese cjelovito izvješće o provedbi mjera i aktivnosti iz Strategije i Strateškog plana, a iznimno, na zahtjev

Strateški ciljevi

Cilj 1: Zna se za NIPP i koristi koje on donosi.

Cilj 2: Prostorni podaci i usluge su dostupni i zadovoljavaju potrebe korisnika.

Cilj 3: Uvjeti i naknade za korištenje prostornih podataka lako su razumljivi.

Cilj 4: Korištenje NIPP-a uređeno je odgovarajućim pravilima i politikama.

Cilj 5: Postoji dovoljno operativnih mogućnosti na raspolaganju za djelotvorno i učinkovito korištenje NIPP-a.

Cilj 6: NIPP podržava druge važne politike i programe na nacionalnoj i međunarodnoj razini.

Cilj 7: Dionici NIPP-a (subjekti NIPP-a i korisnici) surađuju kroz partnerstva i druge tipove sporazuma.

Cilj br. 1: Zna se za NIPP i prednosti koje on donosi.

Pokazatelji	2016.	2018.	2020.
Postoji komunikacijski plan	0	1	1
Broj institucija koje sudjeluju na NIPP događanjima	60	80	100
Broj županija koje imaju barem jednog lokalnog promotora	0	21	21
Broj subjekata NIPP-a koji su opisali dodatne vrijednosti stvorene kroz NIPP	0	7	15
Broj institucija korisnica koje su navele prednost od korištenja NIPP-a	0	10	50

Cilj br. 2: Prostorni podaci i usluge su dostupni i zadovoljavaju potrebe korisnika.

- Jedna od ključnih strategija je korištenje međunarodnih standarda i prihvaćenih tehničkih normi struke. Uporaba opće prihvaćenih normi smanjuje troškove razmjene podataka i pružanja usluga. Osim toga, metapodaci koji opisuju izvore prostornih podataka moraju biti lako razumljivi kako bi se njihovo korištenje moglo ocjenjivati.

Cilj br. 2: Prostorni podaci i usluge su dostupni i zadovoljavaju potrebe korisnika.

Pokazatelji	2016.	2018.	2020
Broj identificiranih skupova prostornih podataka	153	200	300
Broj izvora prostornih podataka opisanih metapodacima na Geoportalu NIPP-a	192	500	800
Broj skupova podataka koje je moguće pregledati	52	170	270
Broj skupova podataka koje je moguće preuzeti	10	170	270
Postotak zadovoljnih korisnika (cilj 100%)	50	75	95

Cilj br. 3: Uvjeti i naknade za korištenje prostornih podataka lako su razumljivi.

Pokazatelji	2016.	2018.	2020.
Broj predloženih politika dijeljenja podataka	0	2	4
Broj testiranih politika dijeljenja podataka	0	1	4
Broj provedenih politika dijeljenja podataka	0	1	4
Postotak zadovoljnih korisnika (max. 100%)	0%	50%	95%

Cilj br. 4: Korištenje NIPP-a uređeno je odgovarajućim pravilima i politikama.

Pokazatelji	2016.	2018.	2020.
Broj odobrenih izvještaja o zakonodavstvu EU	0	2	4
Broj razvijenih mehanizama povratnih informacija	0	1	1

Cilj br. 5: Postoji dovoljno operativnih mogućnosti na raspolaganju za djelotvorno i učinkovito korištenje NIPP-a.

Pokazatelji	2016.	2018.	2020.
Broj fakulteta koji nude kolegije o IPP-u	2	3	5
Broj tečajeva stručne poduke	0	3	9
Podneseni zahtjevi za strukturne fondove EU (cilj 10 u 6 godina)	2	6	10
Sredstva koje DGU osigurava za geoportal, rad NKT-a i edukaciju subjekata NIPP-a (cilj cca 12 milijuna kuna u 4 godine)	2	6	8
Sredstva koja su subjekti NIPP-a osigurali za ulaganja u NIPP cilj 20 milijuna kuna u 4 godine)	1,5	6	12
Broj institucija s poslovnim modelima ili sličnim dokumentima (strategije, programi i dr.)	0	7	15

Cilj br. 6: NIPP podržava druge važne politike i programe na nacionalnoj i međunarodnoj razini.

- NIPP je alat za unapređenje kvalitete života hrvatskih građana. To znači da je za njegovo prihvaćanje na političkoj razini, ali i među običnim građanima, važno da bude jasno na koji način on podupire važne politike i programe na nacionalnoj i međunarodnoj razini.
- Ovdje je primarna strategija fokusirati se na sukladnost i usklađenost s nacionalnim programskim okvirom za e-Hrvatsku i INSPIRE direktivom.

Cilj br. 6: NIPP podržava druge važne politike i programe na nacionalnoj i međunarodnoj razini.

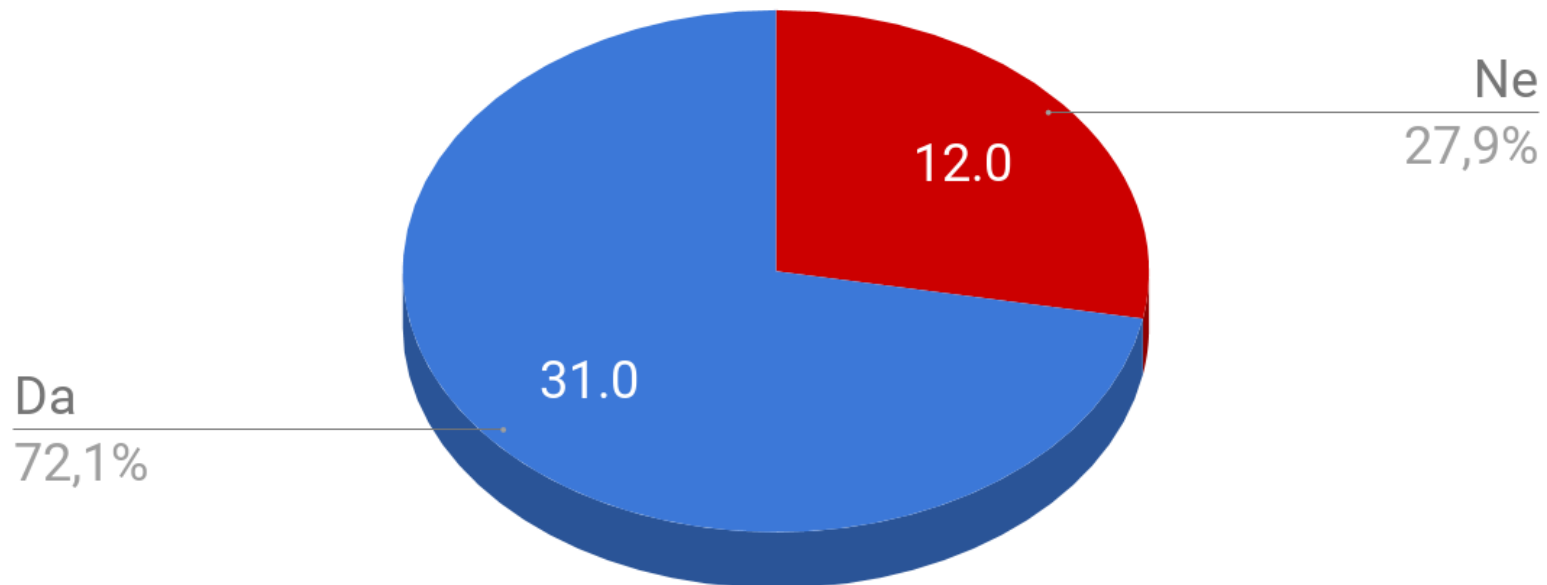
Pokazatelji	2016.	2018.	2020.
Pokrivenost NIPP tema skupovima podataka (%)	97	100	100
Sukladnost skupova podataka s INSPIRE-om (%)	0	15	95
Sukladnost metapodataka s INSPIRE-om (%)	100	100	100
Skupovi podataka koji pružaju usluge pregleda (%)	25	85	90
Skupovi podataka koji pružaju usluge preuzimanja (%)	7	85	90
Sukladnost mrežnih usluga s INSPIRE zahtjevima (%)	3	25	65
Pripremljena godišnja izvješća o praćenju (cilj = 1 svake godine)	3	5	7
Pripremljena trogodišnja izvješća (cilj = 1 svake 3 godine)	1	1	2
Predstavnici NIPP-a u tijelima e-Hrvatska	0	1	2
Predstavnici e-Hrvatske u tijelima NIPP-a	2	3	4
Broj podnesenih zahtjeva za sufinanciranjem u okviru Akcijskog plana e-Hrvatska 2020 (cilj = 10 u 4 godine)	2	6	10

Cilj br. 7: Dionici NIPP-a (subjekti NIPP-a i korisnici) surađuju kroz partnerstva i druge tipove sporazuma.

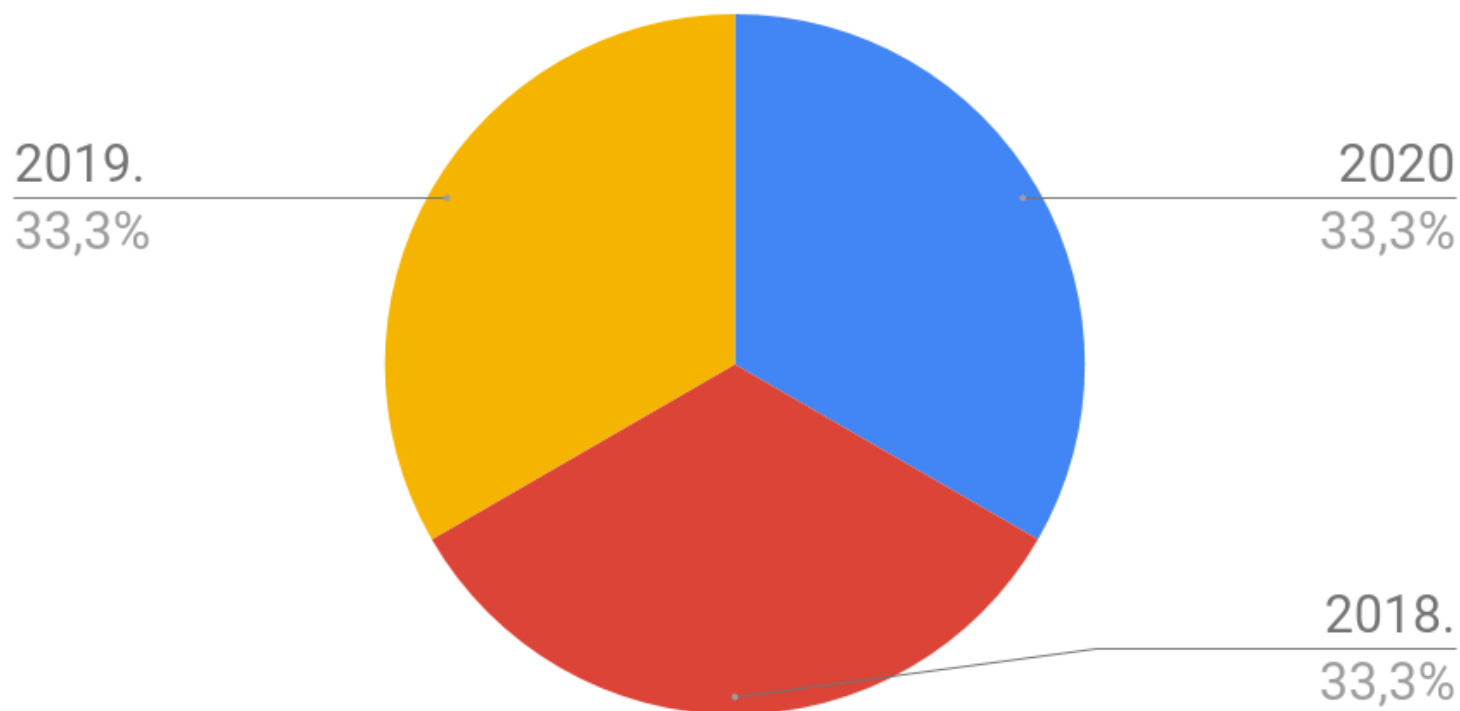
Pokazatelji	2016.	2018.	2020.
Broj potpisanih sporazuma o suradnji za stvaranje i razmjenu prostornih podataka (cilj = 40)	5	15	30
Broj subjekata koji doprinose geoportalu (cilj = 60)	35	48	55
Broj sastanaka Vijeća NIPP-a	13	19	25
Broj sastanaka Odbora NIPP-a (cilj = 6 godišnje)	10	19	31
Broj izvještaja prema VRH o privremenom statusu (cilj = 5)	1	3	5

Akcijski plan...

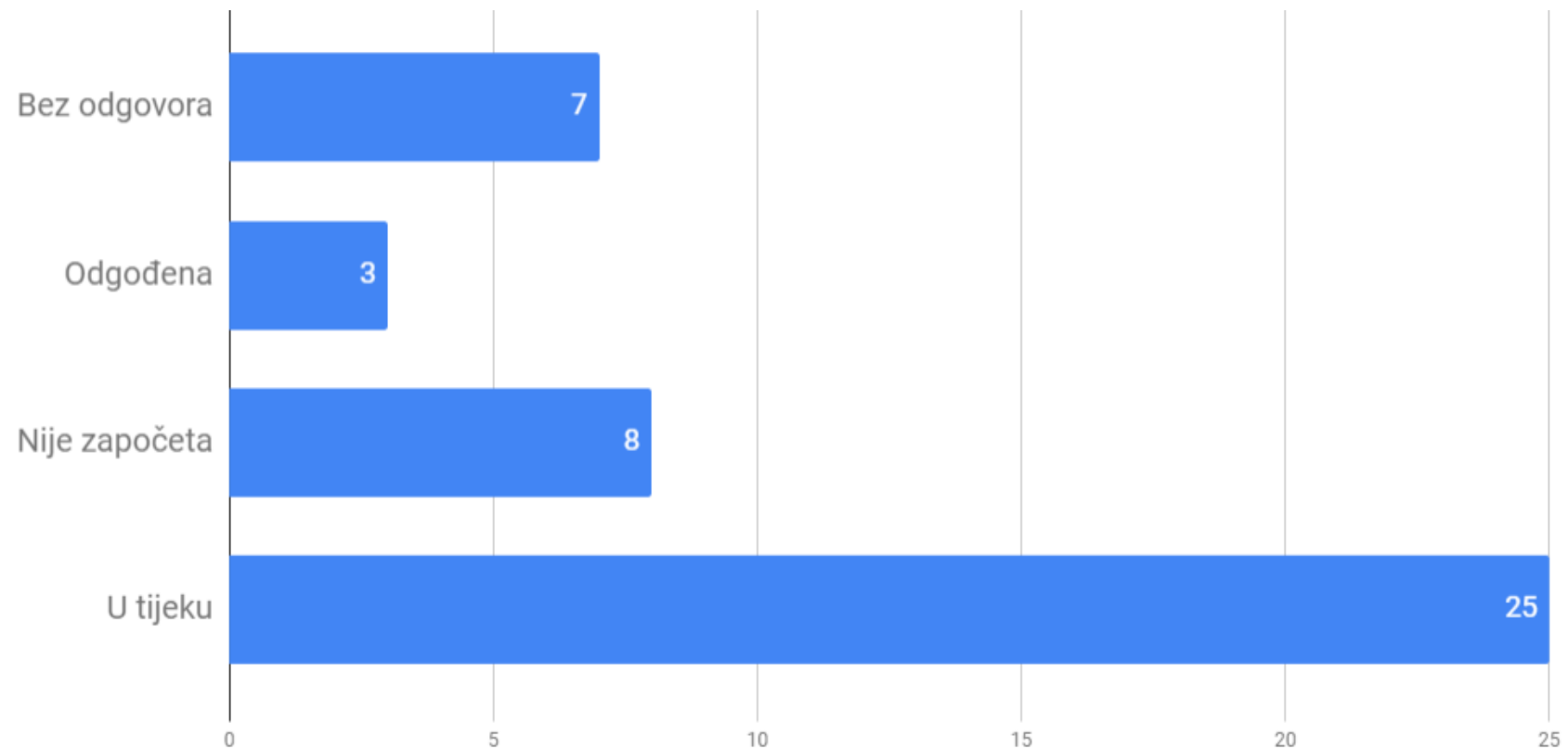
Da li ste aktivnosti koje proizlaze iz Zakona o NIPP-u evidentirali kroz Akciji plan Strategije NIPP-a?



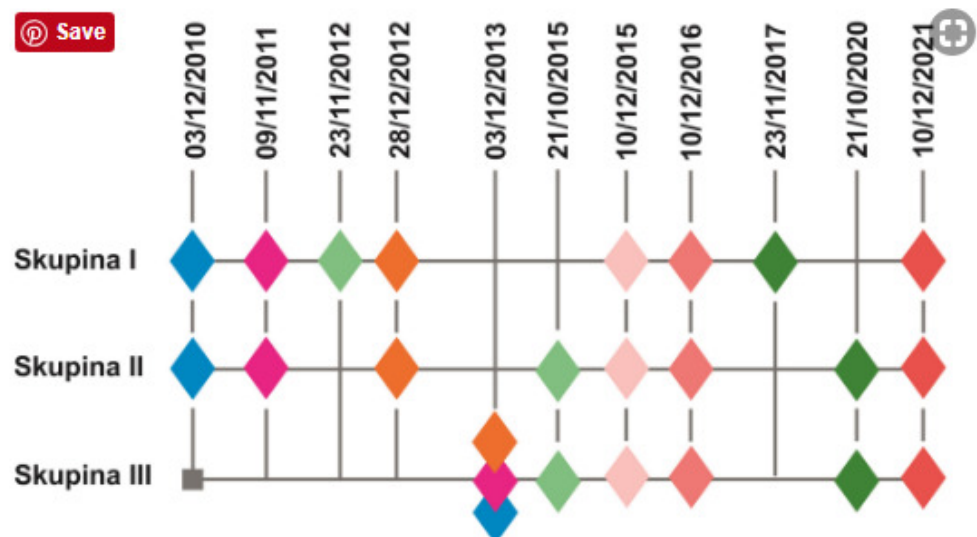
U kojoj godini ste predvidjeli aktivnost...



Planirana aktivnost...

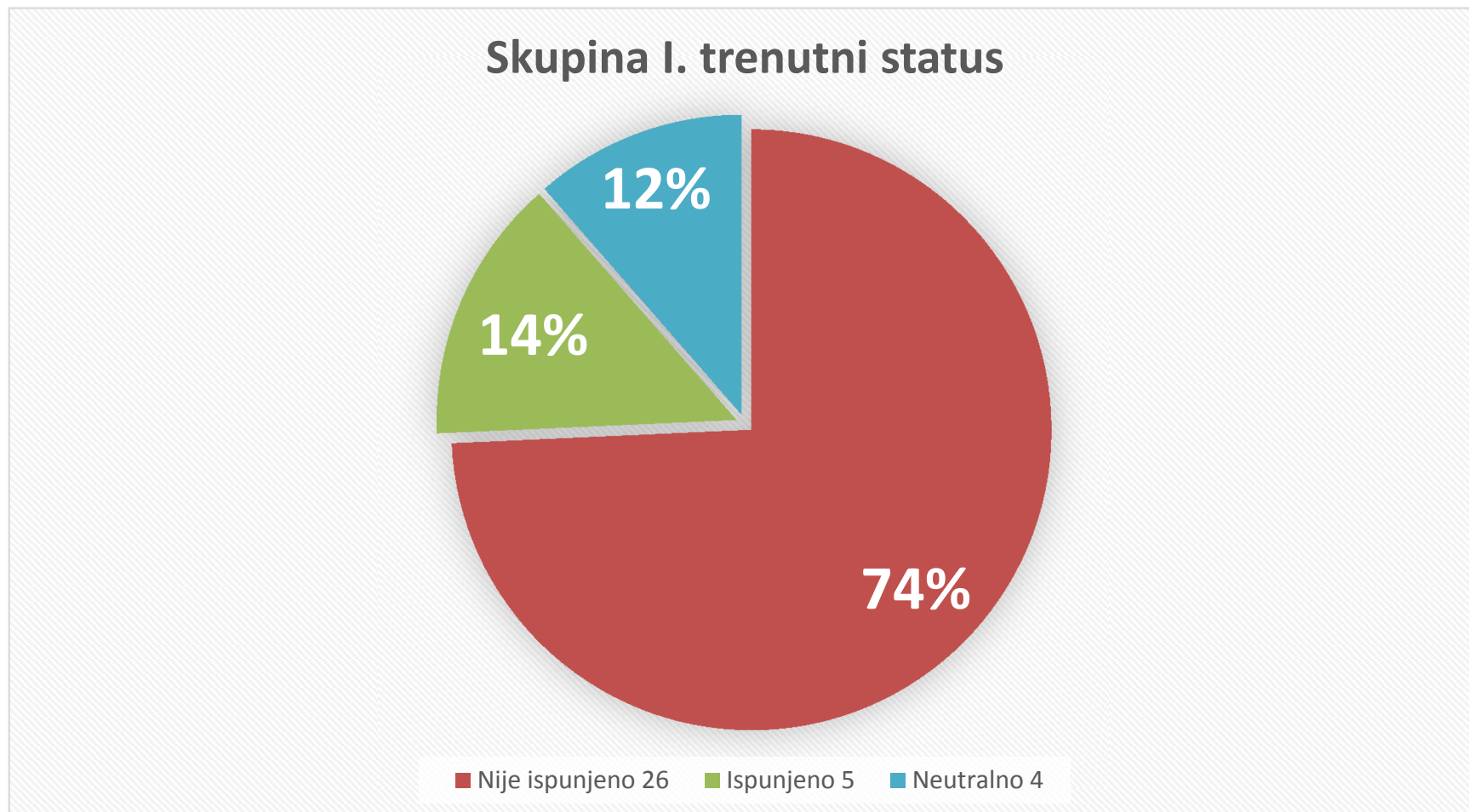


Vremenski okvir uspostave



- ◆ Pretraživanje metapodataka treba biti dostupno za skupove prostornih podataka i usluge.
- ◆ Skupovi prostornih podataka trebaju biti dostupni za pretraživanje i pregled na INSPIRE geoportalu (podaci ne trebaju još biti usklađeni sa provedbenim pravilima UK-MSPPIU).
- ◆ Skupovi prostornih podataka moraju biti dostupni za preuzimanje i transformaciju¹ (kad god je to primjenjivo) na INSPIRE geoportalu (podaci ne trebaju još biti usklađeni sa provedbenim pravilima UK-MSPPIU²).
- ◆ Novo prikupljeni i intenzivno restrukturirani skupovi prostornih podataka moraju biti usklađeni s provedbenim pravilima UK-MSPPIU (uključujući metapodatke za međuoperativnost) i dostupni kroz mrežne usluge.
- ◆ Svi skupovi prostornih podataka moraju biti usklađeni s provedbenim pravilima UK-MSPPIU (uključujući metapodatke za međuoperativnost) i dostupni kroz mrežne usluge.

Skupina I. trenutni status





INSPIRE Data Themes

Explore all Member State data according to the INSPIRE Annex themes.

Annex I

Addresses
Administrative units
Cadastral parcels
Geographical grid systems
Geographical names
Hydrography
Protected sites
Coordinate reference systems
Transport networks

Annex II

Elevation

Annex III

Atmospheric conditions
Agricultural and aquaculture facilities
Area management/restriction/regulation zones and reporting units
Bio-geographical regions
Buildings
Environmental monitoring facilities
Energy resources
Habitats and biotopes
Human health and safety
Land use
Meteorological geographical features

Umjesto zaključaka....

- Stanje ispunjavanja obaveza ispod očekivanoga
- Status podataka na INSPIRE geoportalu poražavajući
- Visoka stopa evidentiranih aktivnosti kroz Akcijski plan
- Rezultati pokrenutih aktivnosti očekuju se tijekom godine



„Nitko ne može od otfućkati simfoniju.
Potreban je cijeli orkestar da bi se
odsvirala.”

Hvala na pozornosti!



tomislav.ciceli@dgu.hr

infonipp@dgu.hr